

- LIMITE MUNICIPAL
- LIMITE DEL SUELO URBANO
- LIMITE DEL SUELO URBANIZABLE
- PLAN ESPECIAL DEL CASCO VIEJO
- URPI SUELO URBANO CON PLANEAMIENTO INCORPORADO
- UZPI SUELO URBANIZABLE CON PLANEAMIENTO INCORPORADO

**ZONAS DE ORDENANZA**

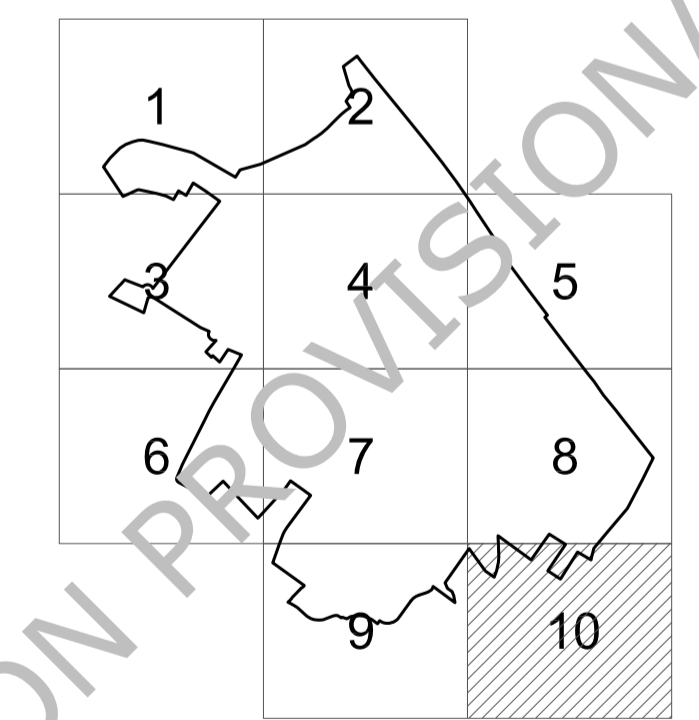
- ▨ MANZANA CERRADA CON PATIO
- ▨ MANZANA EN BLOQUE
- ▨ BLOQUE LINEAL
- ▨ BLOQUE ABIERTO
- ▨ CIUDAD JARDÍN
- ▨ RESIDENCIAL EN HILERA

**ALOJAMIENTO DOTACIONAL**


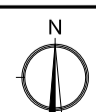
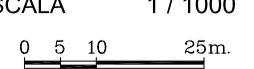

- ▨ ZONAS VERDES Y ESPACIOS LIBRES
- ▨ ESPACIOS LIBRES PRIVADOS
- ▨ EQUIPAMIENTO

- E EDUCATIVO
- C CULTURAL
- S SANITARIO
- AS ASISTENCIAL / SOCIAL
- A ADMINISTRATIVO
- R RELIGIOSO
- D DEPORTIVO
- SU SERVICIOS URBANOS
- P EQUIPAMIENTO PRIVADO

- SG SISTEMA GENERAL
- SG SISTEMA GENERAL FERROVIARIO
- ⑤ NÚMERO DE PLANTAS



APROBACIÓN PROVISIONAL

AYUNTAMIENTO DE PORTUGALETE PORTUGALETE'KO UDALA			ARQUITECTURA Y URBANISMO ARKITEKTURA ETA HIRIGINTZA	
<h2 style="margin: 0;">PLAN GENERAL DE ORDENACIÓN URBANA</h2> <h3 style="margin: 0;">PORTUGALETE</h3>				
PLANO : <b>ALINEACIONES Y ZONAS DE ORDENANZA</b>				
FECHA <b>JULIO 2009</b>	ESCALA 1 / 1000 	NUMERO <b>5</b>	HOJA <b>10</b> DE <b>10</b>	
EQUIPO REDACTOR 		CARMEN ANDRÉS, ARQUITECTA LLANOS MASÍA, ARQUITECTA PEDRO PUIG-PEY, ING. DE CAMINOS		